MARIA RIOS CARBALLEIRA (1 para 2)
Arquitecta PXOM
Data de Sinatura: 18/06/2021
HASH: 2f573bcb8cf883174 8a5bcc65da18d86

María Ángeles García Villaverde (2 para 2)
Secretaria Xeral
Data de Sinatura: 18/06/2021
HASH: e4c96ea3434667 64f554de9201ba64d2

Modificación Puntual das NSP
Concello de Redondela
no ámbito de **Leitón-Cidadelle.**

PLANOS DE ORDENACIÓN

[Documento aprobado definitivamente por Orde de data 09/03/2021
da conselleira de Medio Ambiente, Territorio e Vivenda con
inclusión das correccións indicadas no punto III.2]

Concello de Redondela

mRc

María Ríos Carballeira

Xuño 2021

Asinado por: RIVADULLA LOPEZ, SUSANA
Cargo: Xefa do Servizo de Urbanismo de Pontevedra. Sinatura de compulsa.
Data e hora: 30/06/2021 14:08:43
Motivo: AD por orde da conselleira de MATV do 09.03.2021 coas súas condicións

ilidación: 42FHNCM47X6AWE29DG2J9Y5KG | Corrección: https://redondela.sedelectronica.gal/
CVE: 2021-9-9 | Autenticamente desde a plataforma xestiona esPublico | Páxina 1 a 17
Verificación: https://sede.xunta.gal/cve

ılidación: 42FHNCM47X6AWE29DG2J9Y5KG | Corrección: https://redondela.sedelectronica.gal/
ıvo asinado electronicamente desde a plataforma xestiona esPublico | Páxina 2 a 17
CVE: PsMrIVAD
Verificación: https://sede.xunta.gal/cve

Asinado por: RIVADULLA LOPEZ, SUSANA
Cargo: Xefa do Servizo de Urbanismo de Pontevedra. Sinatura de compulsa.
Data e hora: 30/06/2021 14:08:43
Motivo: AD por orde da conselleira de MATV do 09.03.2021 coas súas condicións

IX. PLANOS DE ORDENACIÓN

A 00. ALTERNATIVA 0

A 01. ALTERNATIVA 1

O 01. MODIFICACIÓN PLANO NSP “Clasifiación de Suelo C-1”

O 02. MODIFICACIÓN PLANO NSP “Delimitaación de suelo urbano y núcleos existentes nº1”

O 03. ESTRUTURA XERAL E ORGÁNICA

O 04. CLASIFICACIÓN E CATEGORÍAS DO SOLO

O 05. ORDENACIÓN DO SOLO URBANO CONSOLIDADO I

O 06. ORDENACIÓN DO SOLO URBANO CONSOLIDADO II

O 07. ORDENACIÓN DO SOLO URBANO CONSOLIDADO III

O 08. MAPA DE RUÍDO AP-9

O 09. RISCOS E AREAS PROTEXIDAS PHGC

O 10. RESUMO EXECUTIVO

Asinado por: RIVADULLA LOPEZ, SUSANA
Cargo: Xefa do Servizo de Urbanismo de Pontevedra. Sinatura de compulsa.
Data e hora: 30/06/2021 14:08:43
Motivo: AD por orde da conselleira de MATV do 09.03.2021 coas súas condicións

Validación: 42FHNCM47X6AWE29DG2J9Y5KG | Corrección: https://redondela.sedelectronica.gal/
Documento electrónicamente desde a plataforma xestiona esPublico | Páxina 3 a 17
Verificación: https://sede.xunta.gal/cve

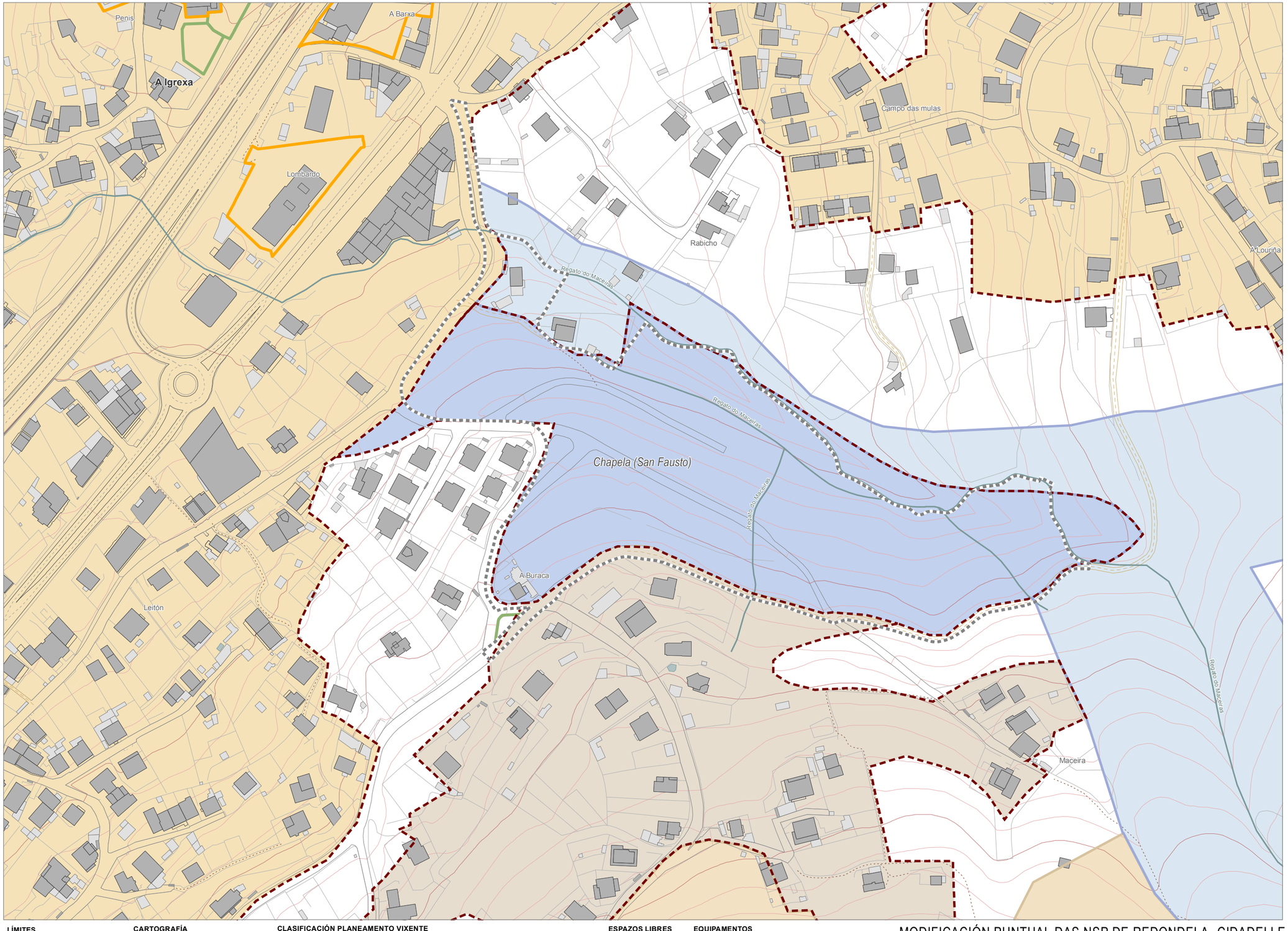

LÍMITES
- Límite do termo municipal
- Límite parroquial
- Límite de clasificación
- Ámbito MP

CARTOGRAFÍA
- Edificación principal
- Edificación adxectiva
- Muro
- Hidrografía
- Curvas de nivel

CLASIFICACIÓN PLANEAMENTO VIXENTE
- Solo Urbano
- Solo Urbanizable
- Solo Núcleo Rural
- Solo Rústico Protección Ordinaria
- Solo Rústico Protección Augas
- Solo Rústico Protección Infraestruturas
- Solo Rústico Protección Patrimonio Cultural
- Solo Rústico Protección Paisaxe
- Solo Rústico Protección Costas

ESPAZOS LIBRES
- Espazo Libre

EQUIPAMENTOS
- Equipamento

** O ámbito da MP é coincidente coa delimitación do sector de solo urbanizable residencial, as discrepancias gráficas débense á transcripción do segundo a través dunha cartografía de menor definición.*

MODIFICACIÓN PUNTUAL DAS NSP DE REDONDELA- CIDADELLE

DOCUMENTO DE ORDENACIÓN

Documento aprobado definitivamente por Orde de data 09/03/2021

ALTERNATIVA 0

CONCELLO DE REDONDELA

Arquitecta: María Ríos Carballeira nº COAC 53014-1
Colabora: Daniel Vázquez Añel

1:2.000 0 10 20 30 40 Metros A0

Asinado por: RIVADULLA LOPEZ, SUSANA
Cargo: Xefa do Servizo de Urbanismo de Pontevedra. Sinatura de compulsa.
Data e hora: 30/06/2021 14:08:43
Motivo: AD por orde da conselleira de MATV do 09.03.2021 coas súas condicións

Validación: 42FHNCM47X6AWE29DG2J9Y5KG | Corrección: https://redondela.sedelectronica.gal/
Documento accesible desde a plataforma xestiona esPublico | Páxina 4 a 17
Verificación: https://sede.xunta.gal/cve

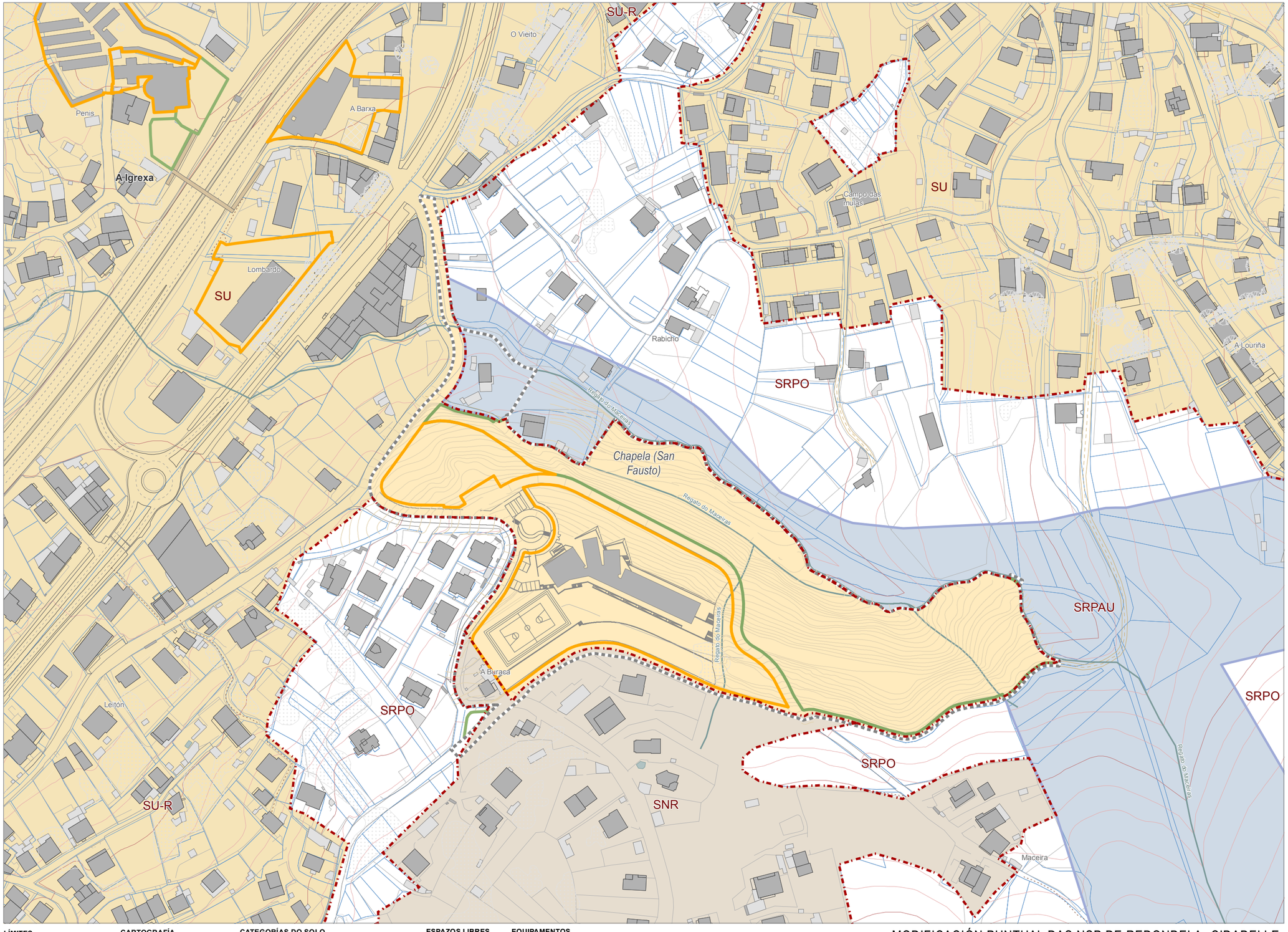

LÍMITES
- Límite do termo municipal
- Límite parroquial
- Límite de clasificación
- Ámbito MP

CARTOGRAFÍA
- Edificación principal
- Edificación adxectiva
- Muro
- Hidrografía
- Curvas de nivel

CATEGORÍAS DO SOLO
- Solo Urbano (SU)
- Solo Núcleo Rural (SNR)
- Solo Rústico Protección de Augas (SRPAU)
- Solo Rústico Protección Ordinaria (SRPO)

ESPAZOS LIVRES
- Espazo Libre

EQUIPAMENTOS
- Equipamento

MODIFICACIÓN PUNTUAL DAS NSP DE REDONDELA- CIDADELLE

DOCUMENTO DE ORDENACIÓN

Documento aprobado definitivamente por Orde de data 09/03/2021

ALTERNATIVA 1

CONCELLO DE REDONDELA

Arquitecta: María Ríos Carballeira nº COAC 53014-1
Colabora: Daniel Vázquez Añel

1:2.000 0 10 20 30 40 Metros

A1

Asinado por: RIVADULLA LOPEZ, SUSANA
Cargo: Xefa do Servizo de Urbanismo de Pontevedra. Sinatura de compulsa.
Data e hora: 30/06/2021 14:08:43
Motivo: AD por orde da conselleira de MATV do 09.03.2021 coas súas condicións

Validación: 42FHNCM47X6AWEF29DG2J0Y5KG | Corrección: https://redondela.sedelectronica.gal/
Documento firmado electronicamente desde a plataforma xestiona esPublico | Páxina 5 a 17
Verificación: https://sede.xunta.gal/cve

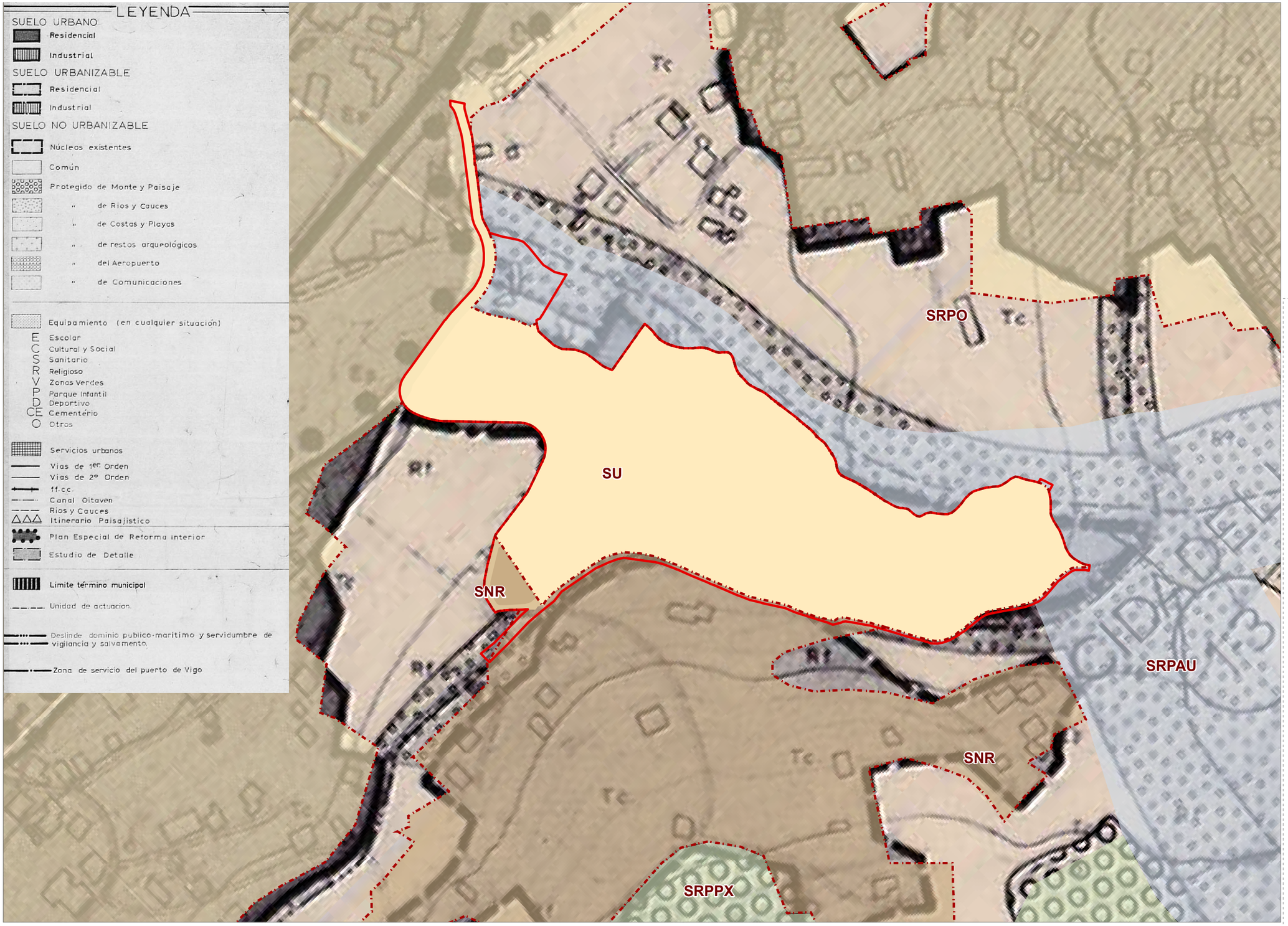

LÍMITES
- Límite do termo municipal
- Límite parroquial
- Ámbito MP
- Límite de clasificación

CATEGORÍAS DO SOLO
- Solo Urbano (SU)
- Solo Núcleo Rural (SNR)
- Solo Rústico Protección de Augas (SRPAU)
- Solo Rústico Protección Paisaxística (SRPPX)
- Solo Rústico Protección Ordinaria (SRPO)

MODIFICACIÓN PUNTUAL DAS NSP DE REDONDELA- CIDADELLE

DOCUMENTO DE ORDENACIÓN

Documento aprobado definitivamente por Orde de data 09/03/2021

O01. MODIFICACIÓN PLANO NSP 1

CONCELLO DE REDONDELA

Arquitecta: María Ríos Carballeira nº COAC 53014-1
Colabora: Daniel Vázquez Añel

1:2.000 0 10 20 30 40 Metros

O01

Asinado por: RIVADULLA LOPEZ, SUSANA
Cargo: Xefa do Servizo de Urbanismo de Pontevedra. Sinatura de compulsa.
Data e hora: 30/06/2021 14:08:43
Motivo: AD por orde da conselleira de MATV do 09.03.2021 coas súas condicións

ilidación: 42FHNCM47X6AWE29DG2J9Y5KG | Corrección: https://redondela.sedelectronica.gal/
CVE: Sinatura electronicamente desde a plataforma xestiona esPublico | Páxina 6 a 17
Verificación: https://sede.xunta.gal/cve

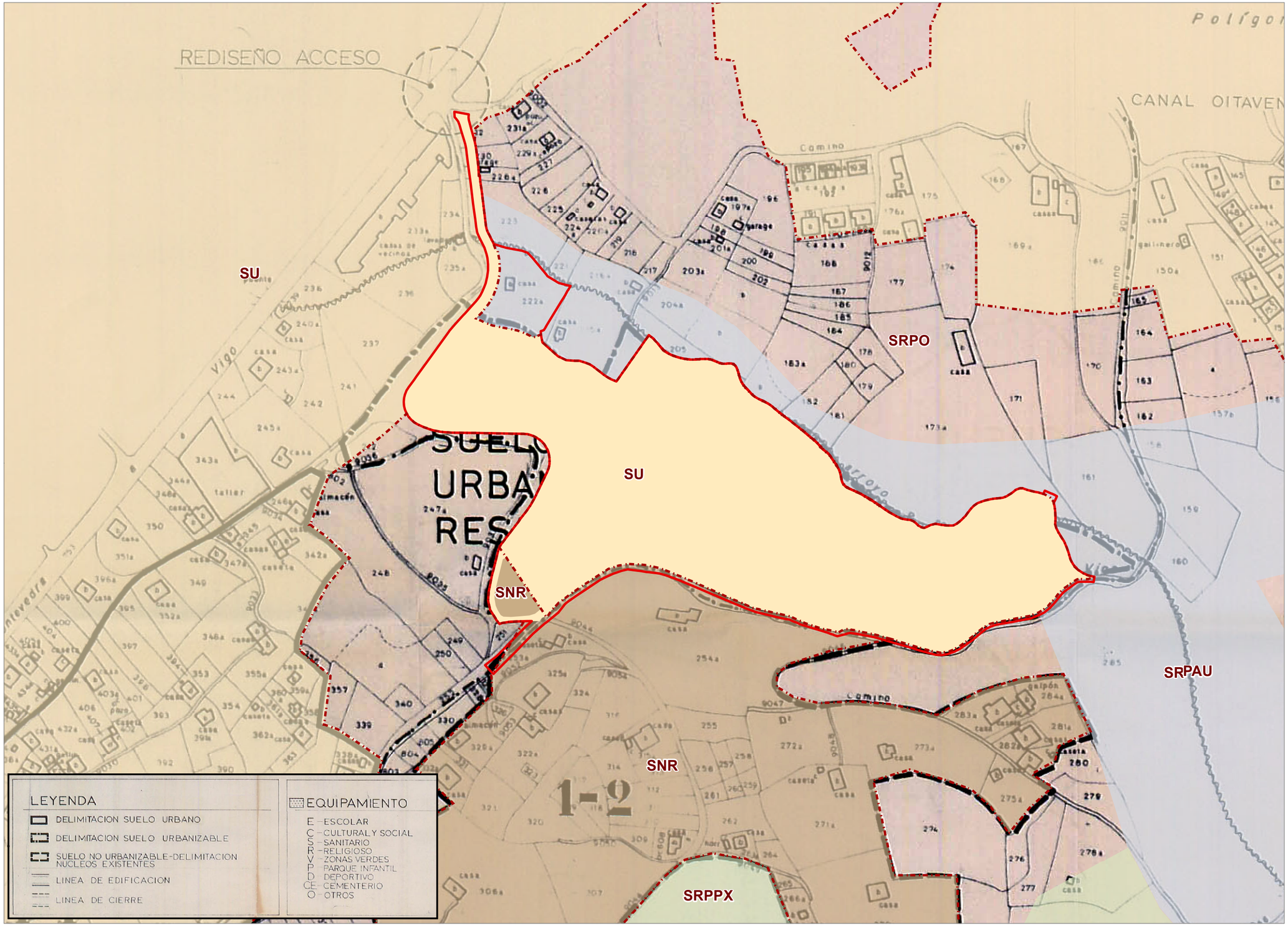

LÍMITES
- Límite do termo municipal
- Límite parroquial
- Ámbito MP
- Límite de clasificación

CATEGORÍAS DO SOLO
- Solo Urbano (SU)
- Solo Núcleo Rural (SNR)
- Solo Rústico Protección de Augas (SRPAU)
- Solo Rústico Protección Paisaxística (SRPPX)
- Solo Rústico Protección Ordinaria (SRPO)

MODIFICACIÓN PUNTUAL DAS NSP DE REDONDELA- CIDADELLE

DOCUMENTO DE ORDENACIÓN

Documento aprobado definitivamente por Orde de data 09/03/2021

O02. MODIFICACIÓN PLANO NSP 2

CONCELLO DE REDONDELA

Arquitecta: María Ríos Carballeira nº COAC 53014-1
Colabora: Daniel Vázquez Añel

1:2.000 0 10 20 30 40 Metros

O02

Asinado por: RIVADULLA LOPEZ, SUSANA
Cargo: Xefa do Servizo de Urbanismo de Pontevedra. Sinatura de compulsa.
Data e hora: 30/06/2021 14:08:43
Motivo: AD por orde da conselleira de MATV do 09.03.2021 coas súas condicións

ilidación: 42FHNCM47X6AWE29DG2J9Y5KG | Corrección: https://redondela.sedelectronica.gal/
CVE: Sinatura electronicamente desde a plataforma xestiona esPublico | Páxina 7 a 17
Verificación: https://sede.xunta.gal/cve

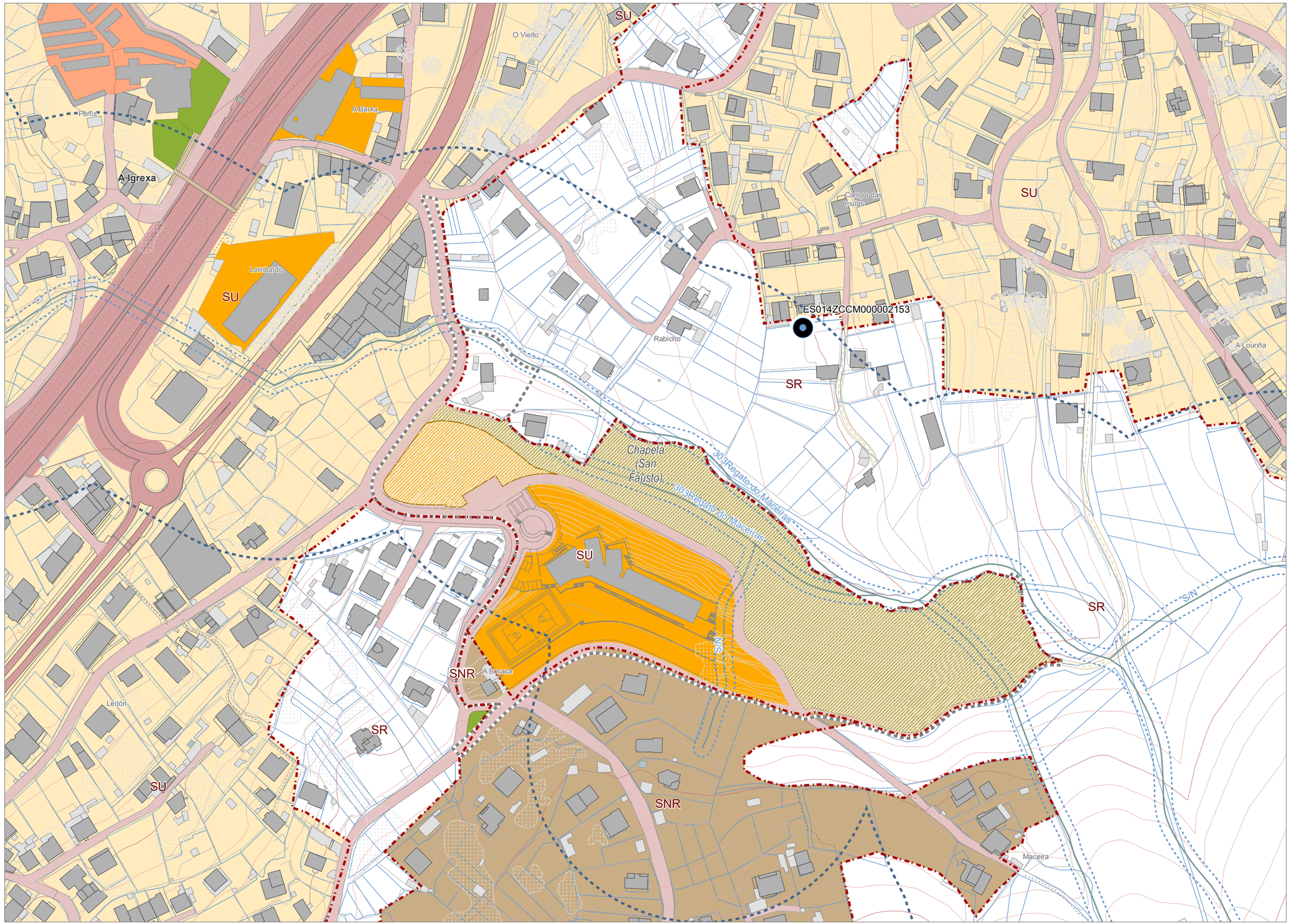

LÍMITES
- Límite do termo municipal
- Límite parroquial
- Límite de clasificación
- Ámbito MP

CARTOGRAFÍA
- Edificación principal
- Edificación adxectiva
- Muro
- Hidrografía
- Curvas de nivel

CLASIFICACIÓN PLANEAMENTO VIXENTE
- Solo Urbano
- Solo Núcleo Rural
- Solo Rústico

SISTEMAS XERAIS

ESPAZOS LIBRES
- El. Público
- El. Proposto

EQUIPAMENTOS *
- Eq. Público
- Eq. Proposto

REDE VIARIA
- Rede Intermunicipal
- Rede estrutura rural
- Rede conectiva rural

AFECCIÓNS HIDROLÓXICAS
- Zona de Servidume
- Zona de Policía

PROTECCIÓNS PHGC
- Captacións Abast. Humano

** Delimitación do equipamento docente aprobado segundo a lei 3/2016 de 1 de marzo, de medidas en materia de proxectos públicos.*

MODIFICACIÓN PUNTUAL DAS NSP DE REDONDELA- CIDADELLE

DOCUMENTO DE ORDENACIÓN

Documento aprobado definitivamente por Orde de data 09/03/2021

ESTRUTURA XERAL E ORGÁNICA

CONCELLO DE REDONDELA

Arquitecta: María Ríos Carballeira nº COAC 53014-1
Colabora: Daniel Vázquez Añel

1:2.000 0 10 20 30 40 Metros

O03

Asinado por: RIVADULLA LOPEZ, SUSANA
Cargo: Xefa do Servizo de Urbanismo de Pontevedra. Sinatura de compulsa.
Data e hora: 30/06/2021 14:08:43
Motivo: AD por orde da conselleira de MATV do 09.03.2021 coas súas condicións

Validación: 42FHNCM47X6AWE29DG2J9Y5KG | Corrección: https://redondela.sedelectronica.gal/
Verificación: https://sede.xunta.gal/cve

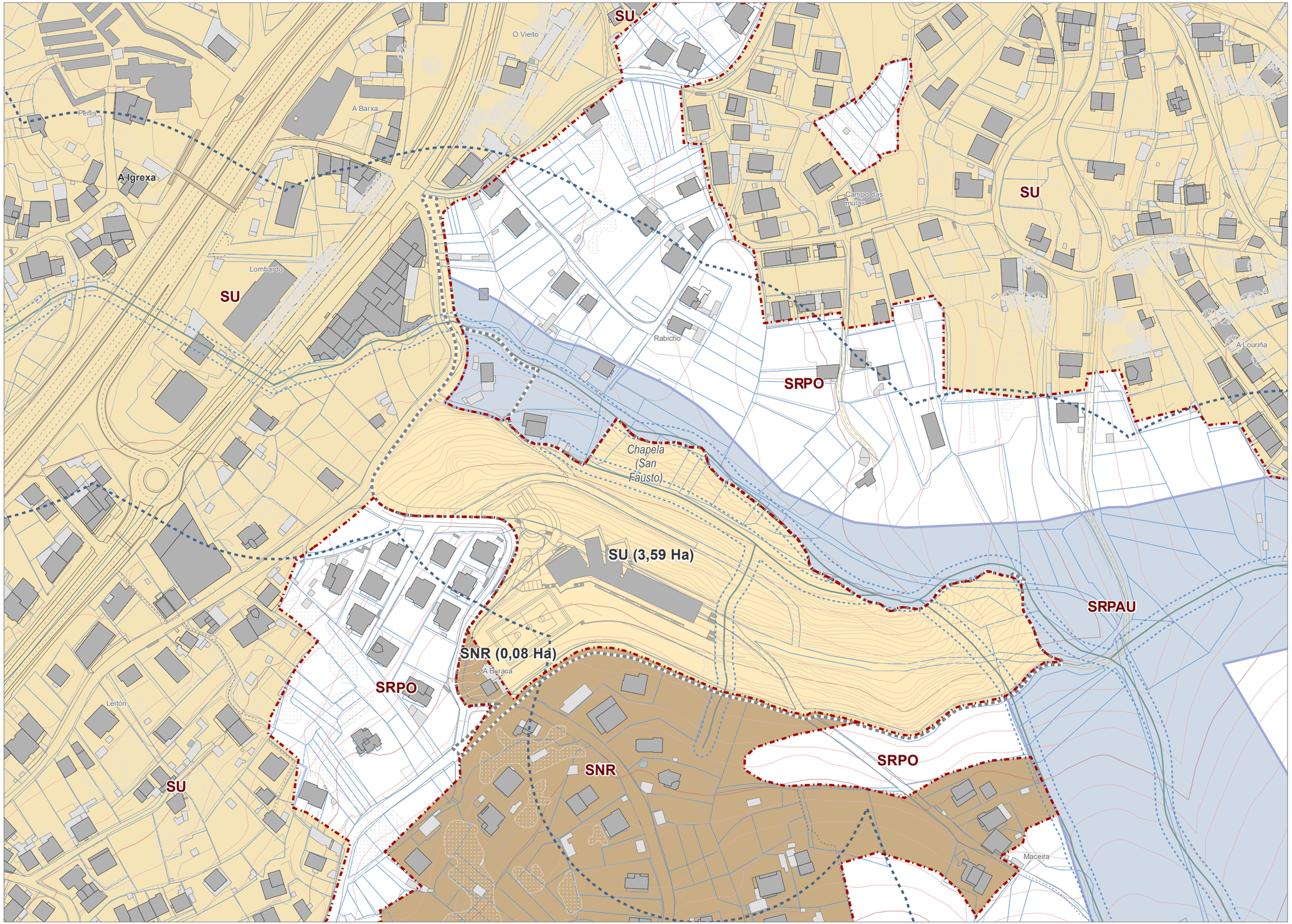

LÍMITES
- Límite do termo municipal
- Límite parroquial
- Límite de clasificación
- Ámbito MP

CARTOGRAFÍA
- Edificación principal
- Edificación adxectiva
- Muro
- Hidrografía
- Curvas de nivel

CATEGORÍAS DO SOLO
- Solo Urbano (SU)
- Solo Núcleo Rural (SNR)
- Solo Rústico Protección de Augas (SRPAU)
- Solo Rústico Protección Ordinaria (SRPO)

AFECCIÓNS HIDROLÓXICAS
- Zona de Servidume
- Zona de Policía

MODIFICACIÓN PUNTUAL DAS NSP DE REDONDELA- CIDADELLE

DOCUMENTO DE ORDENACIÓN

Documento aprobado definitivamente por Orde de data 09/03/2021

O04. CLASIFICACIÓN E CATEGORÍAS DO SOLO

CONCELLO DE REDONDELA

Arquitecta: María Ríos Carballeira nº COAC 53014-1
Colabora: Daniel Vázquez Añel

1:2.000 0 10 20 30 40 Metros

O04

Asinado por: RIVADULLA LOPEZ, SUSANA
Cargo: Xefa do Servizo de Urbanismo de Pontevedra. Sinatura de compulsa.
Data e hora: 30/06/2021 14:08:43
Motivo: AD por orde da conselleira de MATV do 09.03.2021 coas súas condicións

ilidación: 42FHNCM47X6AWE29DG2J9Y5KG | Corrección: https://redondela.sedelectronica.gal/
CVE: sede.xunta.gal/cve
Verificación: https://sede.xunta.gal/cve

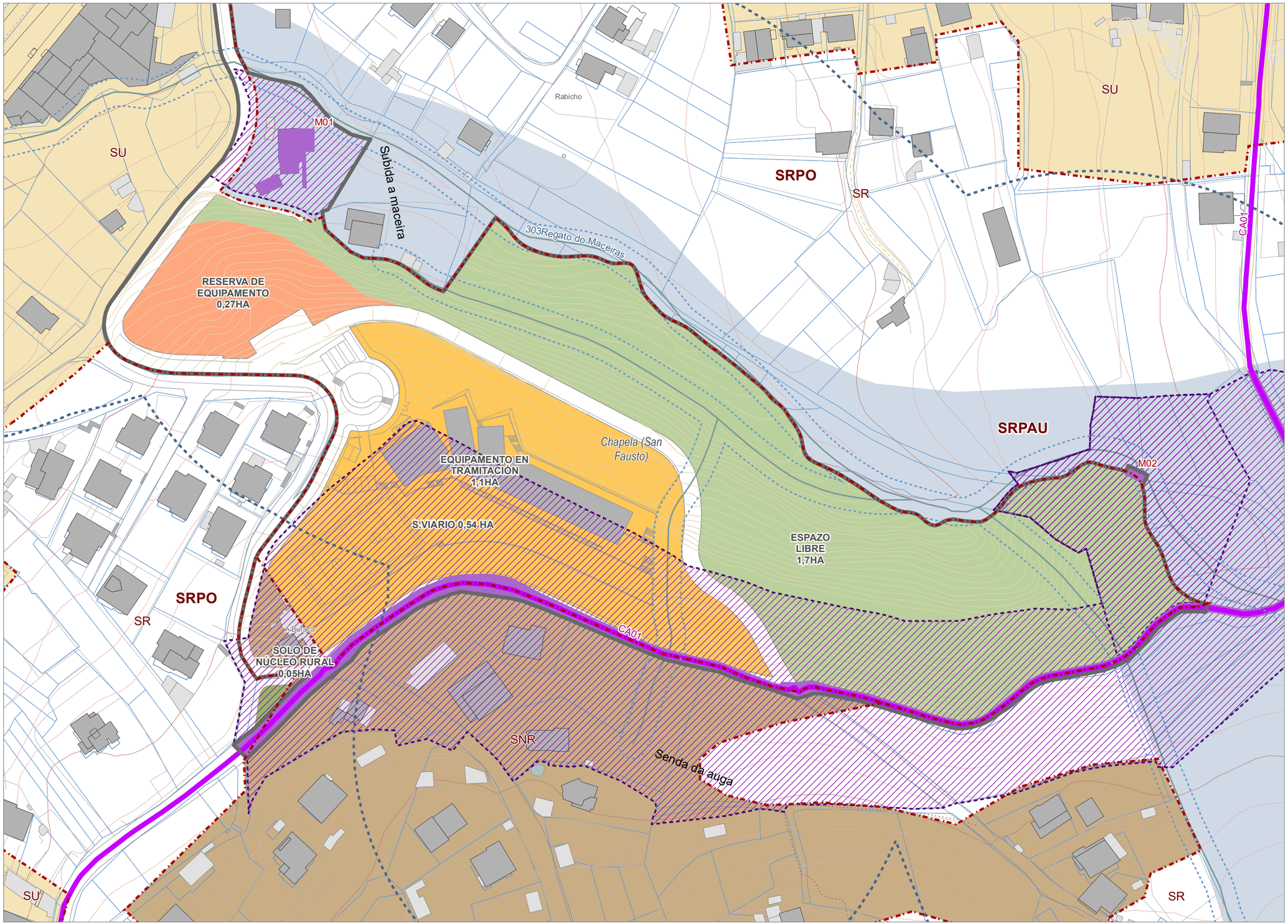

LÍMITES
- Límite do termo municipal
- Límite parroquial
- Límite de clasificación
- Ámbito MP

CARTOGRAFÍA
- Edificación principal
- Edificación adxectiva
- Muro
- Hidrografía
- Curvas de nivel

CATEGORÍAS DO SOLO
- Solo Urbano (SU)
- Solo Núcleo Rural (SNR)
- Solo Rústico Protección de Augas (SRPAU)
- Solo Rústico Protección Ordinaria (SRPO)

SISTEMAS XERAIS

ESPAZOS LIBRES
- El. Público

EQUIPAMENTOS
- Eq. Proposto
- Eq. Existente

PATRIMONIO CULTURAL

PLANEAMENTO VIXENTE
- Inmoble / Camiño
- Contorno

MP CIDADELLE
- Inmoble / Camiño
- Contorno

AFECCIÓNS HIDROLÓXICAS
- Zona de Servidume
- Zona de Policia

SUPERFICIE TOTAL DO ÁMBITO

3,66 Hectáreas

MODIFICACIÓN PUNTUAL DAS NSP DE REDONDELA- CIDADELLE

DOCUMENTO DE ORDENACIÓN

Documento aprobado definitivamente por Orde de data 09/03/2021

O05. ORDENACIÓN DO SOLO URBANO CONSOLIDADO I

CONCELLO DE REDONDELA

Arquitecta: María Ríos Carballeira nº COAC 53014-1
Colabora: Daniel Vázquez Añel

1:1.250 0 6 12 18 24 Metros

O05

Asinado por: RIVADULLA LOPEZ, SUSANA
Cargo: Xefa do Servizo de Urbanismo de Pontevedra. Sinatura de compulsa.
Data e hora: 30/06/2021 14:08:43
Motivo: AD por orde da conselleira de MATV do 09.03.2021 coas súas condicións

ilidación: 42FHNCM47X6AWE29DG2J9Y5KG | Corrección: https://redondela.sedelectronica.gal/
CVE: sinfo.eletronicamente desde a plataforma xestiona esPublico | Páxina 10 a 17
Verificación: https://sede.xunta.gal/cve

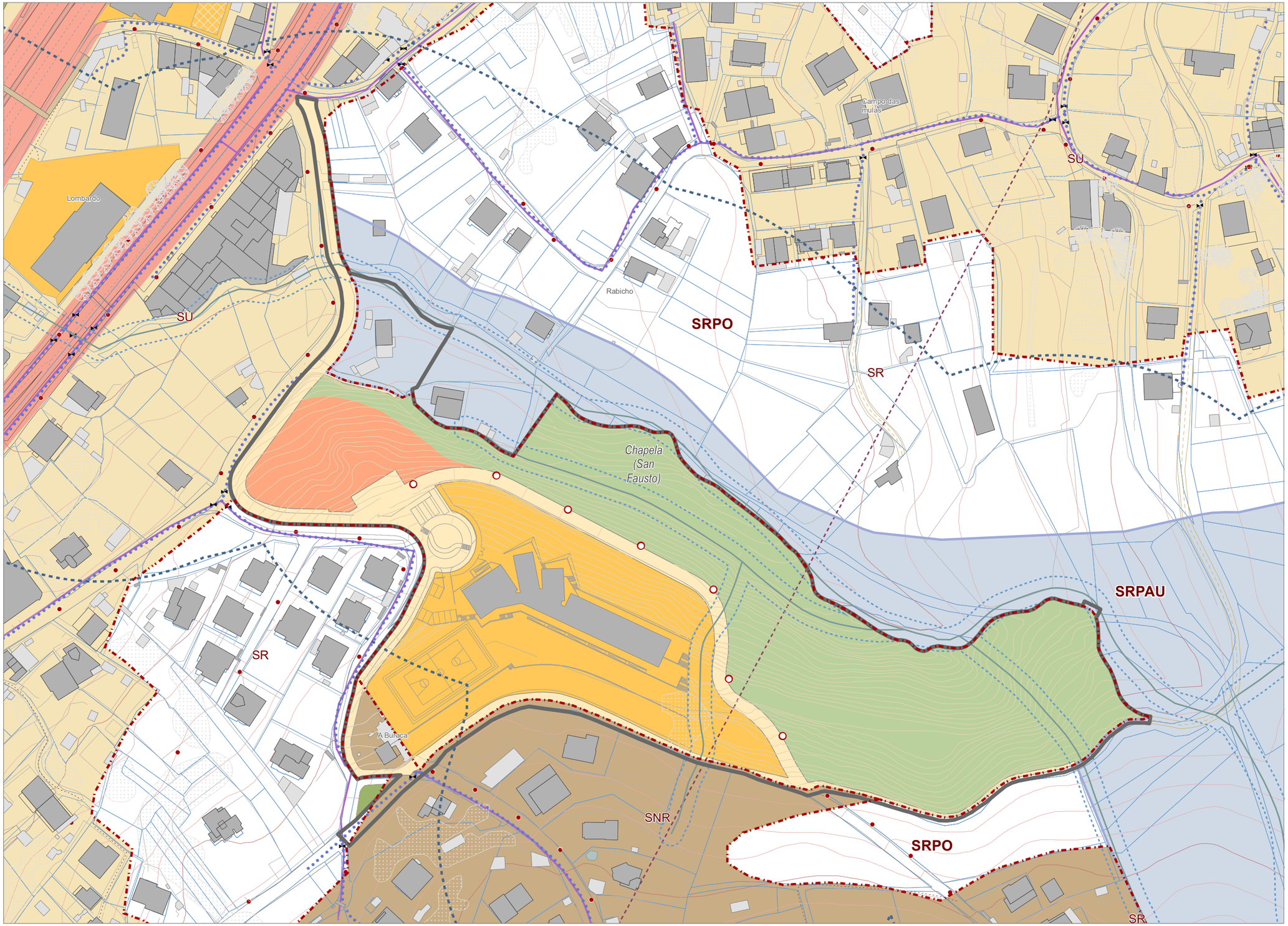

LÍMITES
- Límite do termo municipal
- Límite parroquial
- Límite de clasificación
- Ámbito MP

CARTOGRAFÍA
- Edificación principal
- Edificación adxectiva
- Muro
- Hidrografía
- Curvas de nivel

CATEGORÍAS DO SOLO
- Solo Urbano (SU)
- Solo Núcleo Rural (SNR)
- Solo Rústico Protección de Augas (SRPAU)
- Solo Rústico Protección Ordinaria (SRPO)

SISTEMAS XERAIS

ESPAZOS LIBRES
- El. Público
- El. Proposto

EQUIPAMENTOS
- Eq. Público
- Eq. Proposta

LUMINARIA
- Puntos de luz
- Proposta

LIÑAS ELÉCTRICAS
- Tramo Alta Tensión
- Tramo Media Tensión

ABASTECEMENTO
- Tramo abastecemento

SANEAMENTO
- Colector

AFECCIÓNS HIDROLÓXICAS
- Zona de Servidume
- Zona de Policia

MODIFICACIÓN PUNTUAL DAS NSP DE REDONDELA- CIDADELLE

DOCUMENTO DE ORDENACIÓN

Documento aprobado definitivamente por Orde de data 09/03/2021

O06. ORDENACIÓN DO SOLO URBANO CONSOLIDADO II

CONCELLO DE REDONDELA

Arquitecta: María Ríos Carballeira nº COAC 53014-1
Colabora: Daniel Vázquez Añel

1:1.500 0 7,5 15 22,5 30 Metros

O06

Asinado por: RIVADULLA LOPEZ, SUSANA
Cargo: Xefa do Servizo de Urbanismo de Pontevedra. Sinatura de compulsa.
Data e hora: 30/06/2021 14:08:43
Motivo: AD por orde da conselleira de MATV do 09.03.2021 coas súas condicións

Validación: 42FHNCM47X6AWE29DG2J9Y5KG | Corrección: https://redondela.sedelectronica.gal/
Documento electrónicamente desde a plataforma xestiona esPublico | Páxina 11 a 17
Verificación: https://sede.xunta.gal/cve

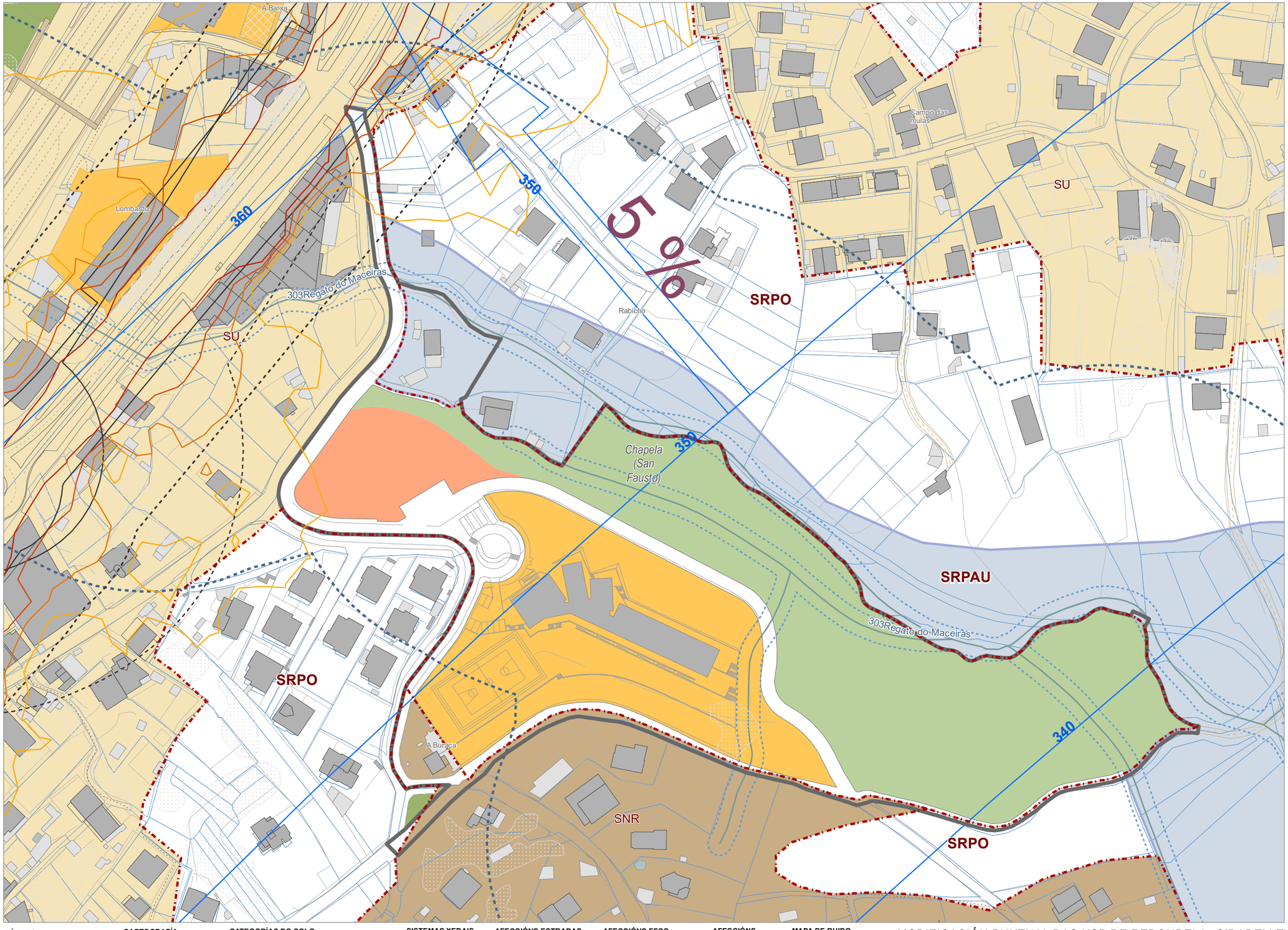

LÍMITES
- Límite do termo municipal
- Límite parroquial
- Límite de clasificación
- Ámbito MP

CARTOGRAFÍA
- Edificación principal
- Edificación adxectiva
- Muro
- Hidrografía
- Curvas de nivel

CATEGORÍAS DO SOLO
- Solo Urbano (SU)
- Solo Núcleo Rural (SNR)
- Solo Rústico Protección de Augas (SRPAU)
- Solo Rústico Protección Ordinaria (SRPO)

SISTEMAS XERAIS

ESPAZOS LIBRES
- El. Público
- El. Proposto

EQUIPAMENTOS
- Eq. Existente
- Eq. Proposta

AFECCIÓNS ESTRADAS
- Liña Límite Edificación
- Liña de Afección

AFECCIÓNS LIÑAS ELÉCTRICAS
- Zona de Afección

AFECCIÓNS FFCC
- Liña Límite Edificación
- Zona de Proteccion
- Zona de Dominio Público

AFECCIÓNS HIDROLÓXICAS
- Zona de Servidume
- Zona de Policia

AFECCIÓNS AERONÁUTICAS
- Limite Alturas

MAPA DE RUIDO ESTRADAS ESTATAIS
- 55 dBA
- 60 dBA
- 65 dBA
- 70 dBA
- 75 dBA

MODIFICACIÓN PUNTUAL DAS NSP DE REDONDELA- CIDADELLE

DOCUMENTO DE ORDENACIÓN

Documento aprobado definitivamente por Orde de data 09/03/2021

O07. ORDENACIÓN DO SOLO URBANO CONSOLIDADO III

CONCELLO DE REDONDELA

Arquitecta: María Ríos Carballeira nº COAC 53014-1
Colabora: Daniel Vázquez Añel

1:1.500 0 7,5 15 22,5 30 Metros

O07

Asinado por: RIVADULLA LOPEZ, SUSANA
Cargo: Xefa do Servizo de Urbanismo de Pontevedra. Sinatura de compulsa.
Data e hora: 30/06/2021 14:08:43
Motivo: AD por orde da conselleira de MATV do 09.03.2021 coas súas condicións

Validación: 42FHNCM47X6AWE29DG2J9Y5KG | Corrección: https://redondela.sedelectronica.gal/
Documento electrónicamente desde a plataforma xestiona esPublico | Páxina 12 a 17
Verificación: https://sede.xunta.gal/cve

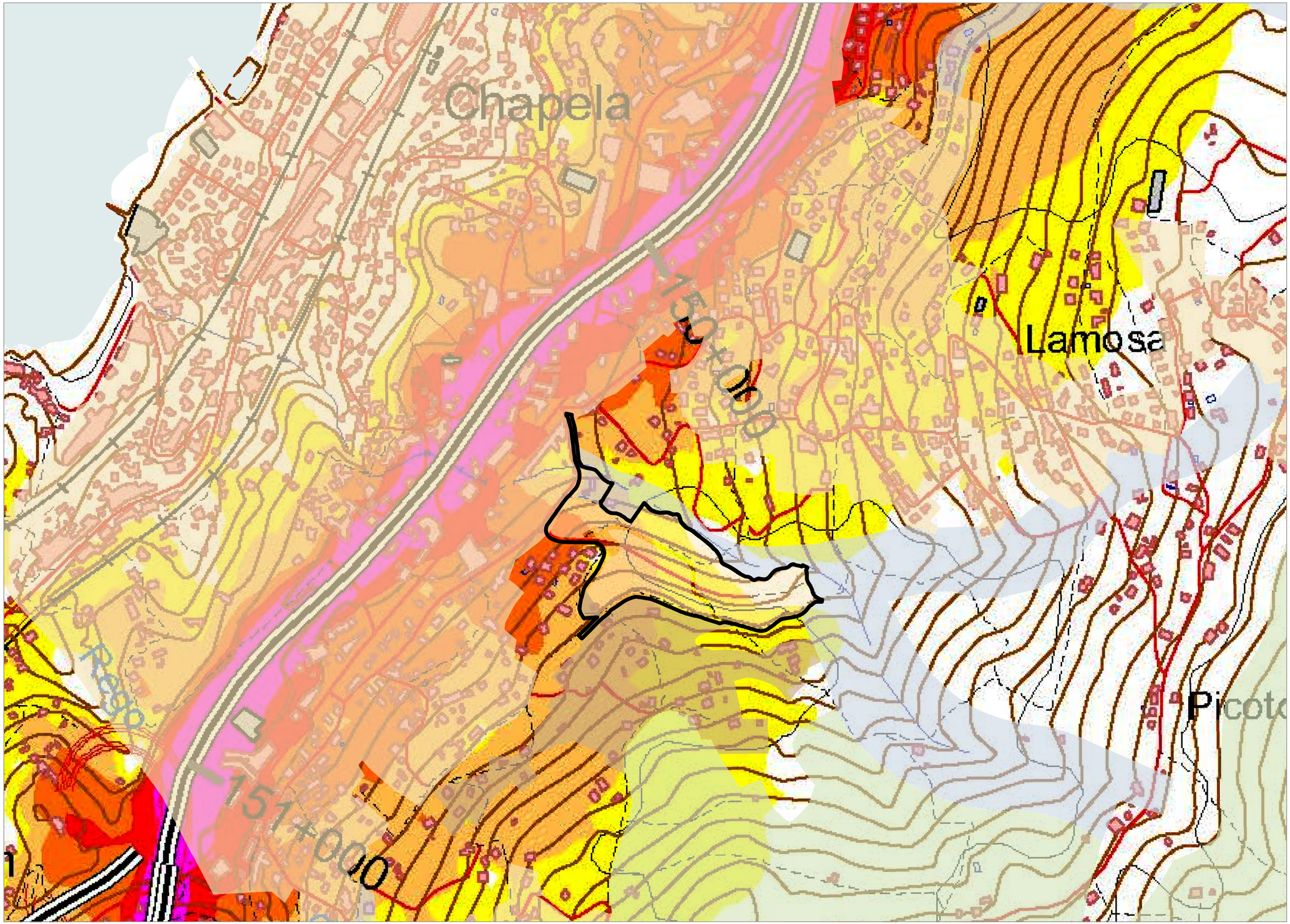

LÍMITES
- Límite do termo municipal
- Límite parroquial
- Ámbito MP

LEYENDA TEMÁTICA

Nivel sonoro (dB(A))
- 55-60
- 60-65
- 65-70
- 70-75
- >75

Tipos de edificio
- Uso residencial
- Uso industrial o comercial
- Uso sanitario o docente

Elementos cartográficos
- Eje de la carretera en estudio
- Curva de nivel
- Piscina / río / lago
- Zona arbolada / jardines
- Ferrocarril
- Límite de municipio
- Otras carreteras
- Otros elementos cartográficos

MINISTERIO DE FOMENTO | Audasa | PLAN SECTORIAL DE CARRETERAS 2005-2012 MAPAS ESTRATÉGICOS DE RUIDO

MODIFICACIÓN PUNTUAL DAS NSP DE REDONDELA- CIDADELLE

DOCUMENTO DE ORDENACIÓN

Documento aprobado definitivamente por Orde de data 09/03/2021

O08. MAPA DE RUIDO DA AP-9

CONCELLO DE REDONDELA

Arquitecta: María Ríos Carballeira nº COAC 53014-1
Colabora: Daniel Vázquez Añel

1:5.000

0 25 50 75 100 Metros

O08

Asinado por: RIVADULLA LOPEZ, SUSANA
Cargo: Xefa do Servizo de Urbanismo de Pontevedra. Sinatura de compulsa.
Data e hora: 30/06/2021 14:08:43
Motivo: AD por orde da conselleira de MATV do 09.03.2021 coas súas condicions

Validación: 42FHNCM47X6AWE29DG2J0Y5KG | Corrección: https://redondela.sedelectronica.gal/
Verificación: https://sede.xunta.gal/cve

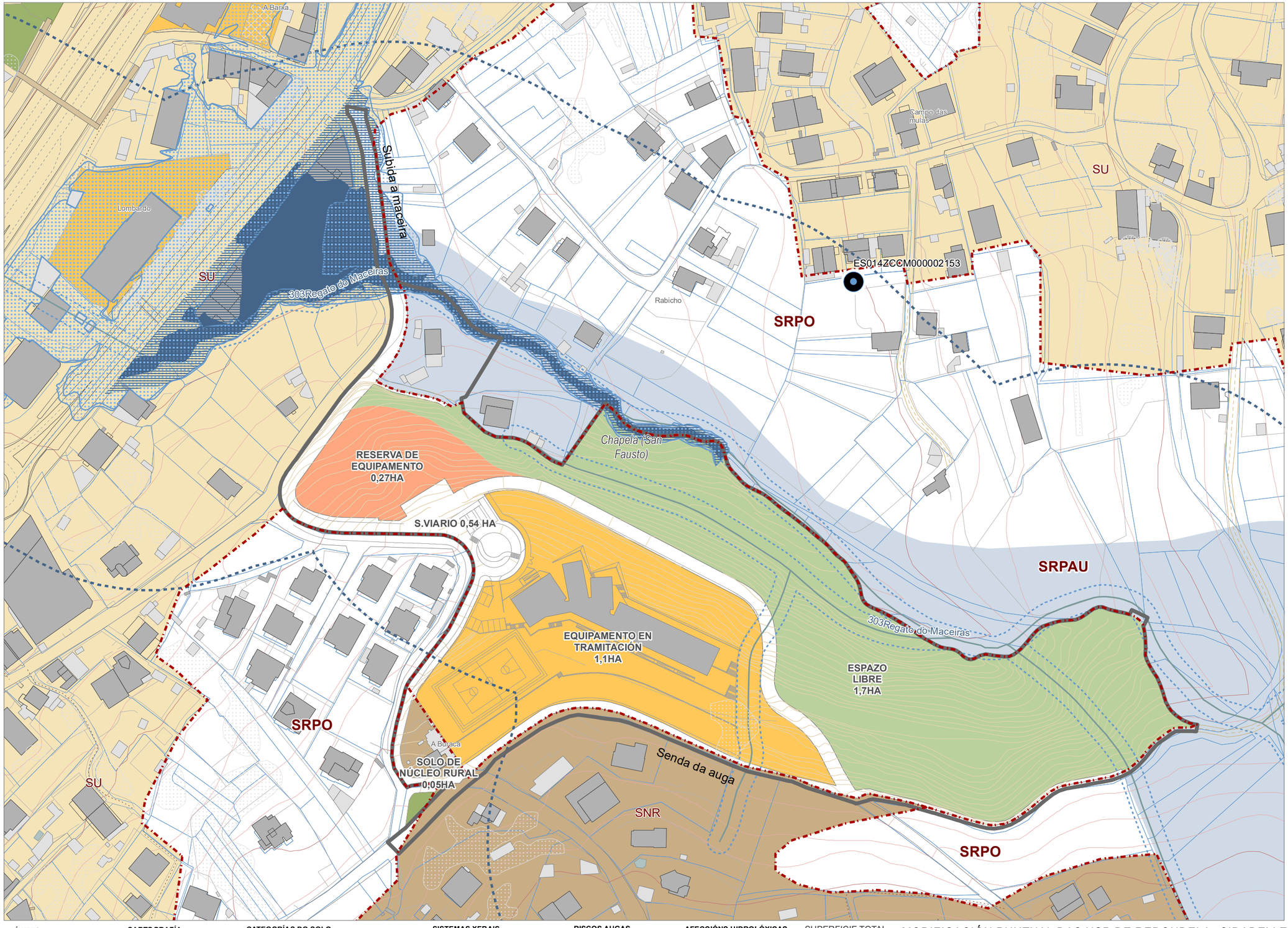

LÍMITES
- Límite do termo municipal
- Límite parroquial
- Límite de clasificación
- Ámbito MP

CARTOGRAFÍA
- Edificación principal
- Edificación adxectiva
- Muro
- Hidrografía
- Curvas de nivel

CATEGORÍAS DO SOLO
- Solo Urbano (SU)
- Solo Núcleo Rural (SNR)
- Solo Rústico Protección de Augas (SRPAU)
- Solo Rústico Protección Ordinaria (SRPO)

SISTEMAS XERAIS

ESPAZOS LIBRES
- El. Privado
- El. Público

EQUIPAMENTOS
- Eq. Proposto
- Eq. Existente

RISCOS AUGAS
- Zona Fluxo Preferente
- DPHP
- Zona Inundable T500
- Zona Inundable T100

AFECCIÓNS HIDROLÓXICAS
- Zona de Servidume
- Zona de Policía

PROTECCIÓNS PHGC
- Captacións Abast. Humano

SUPERFICIE TOTAL DO ÁMBITO

3,91 Hectáreas

MODIFICACIÓN PUNTUAL DAS NSP DE REDONDELA- CIDADELLE

DOCUMENTO DE ORDENACIÓN

Documento aprobado definitivamente por Orde de data 09/03/2021

O09. RISCOS E ÁREAS PROTEXIDAS PHGC

CONCELLO DE REDONDELA

Arquitecta: María Ríos Carballeira nº COAC 53014-1
Colabora: Daniel Vázquez Añel

1:1.500 0 7 14 21 28 Metros

O09

Asinado por: RIVADULLA LOPEZ, SUSANA
Cargo: Xefa do Servizo de Urbanismo de Pontevedra. Sinatura de compulsa.
Data e hora: 30/06/2021 14:08:43
Motivo: AD por orde da conselleira de MATV do 09.03.2021 coas súas condicións

Validación: 42FHNCM47X6AWE29DG2J9Y5KG | Corrección: https://redondela.sedelectronica.gal/
Verificación: https://sede.xunta.gal/cve

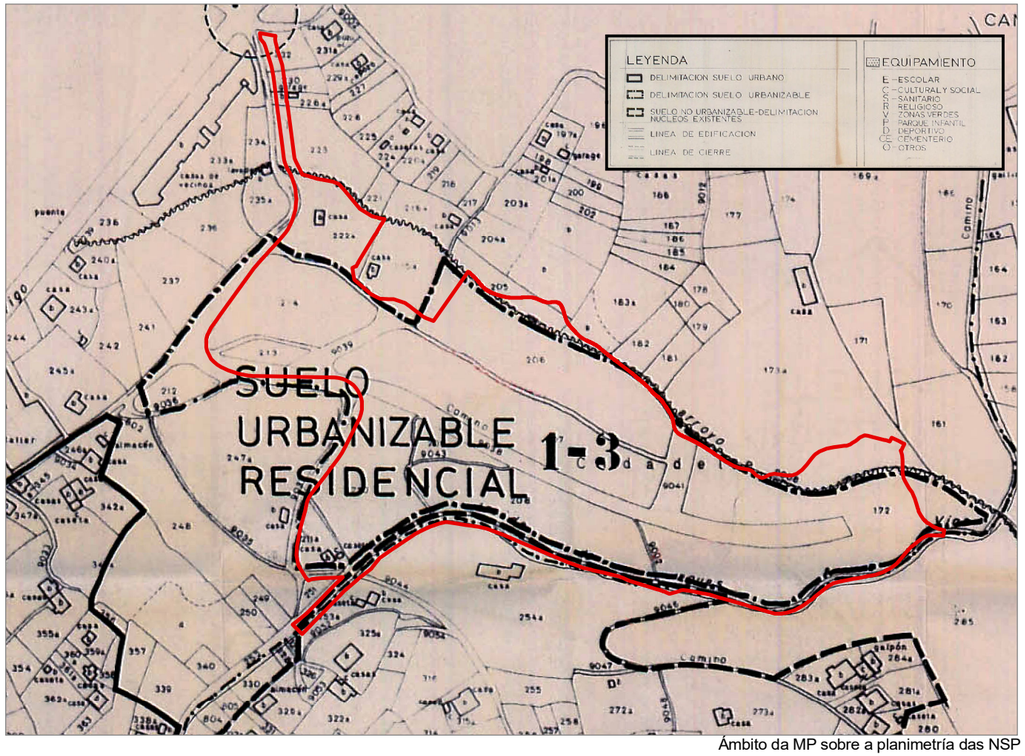

Ámbito da MP sobre a planimetría das NSP

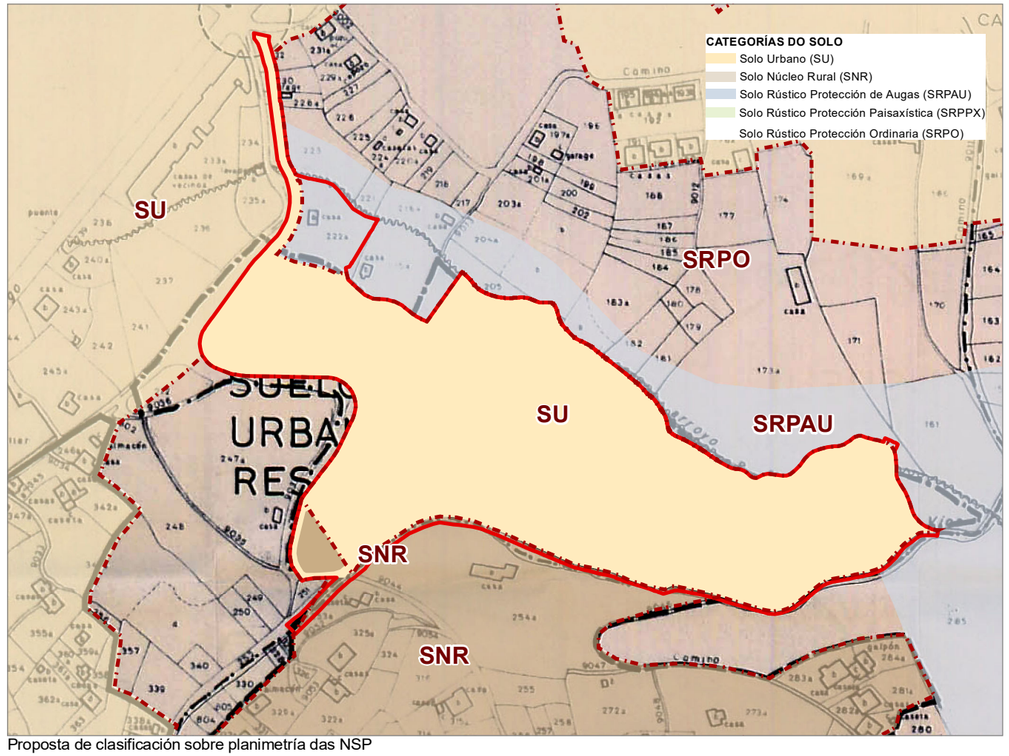

Proposta de clasificación sobre planimetría das NSP

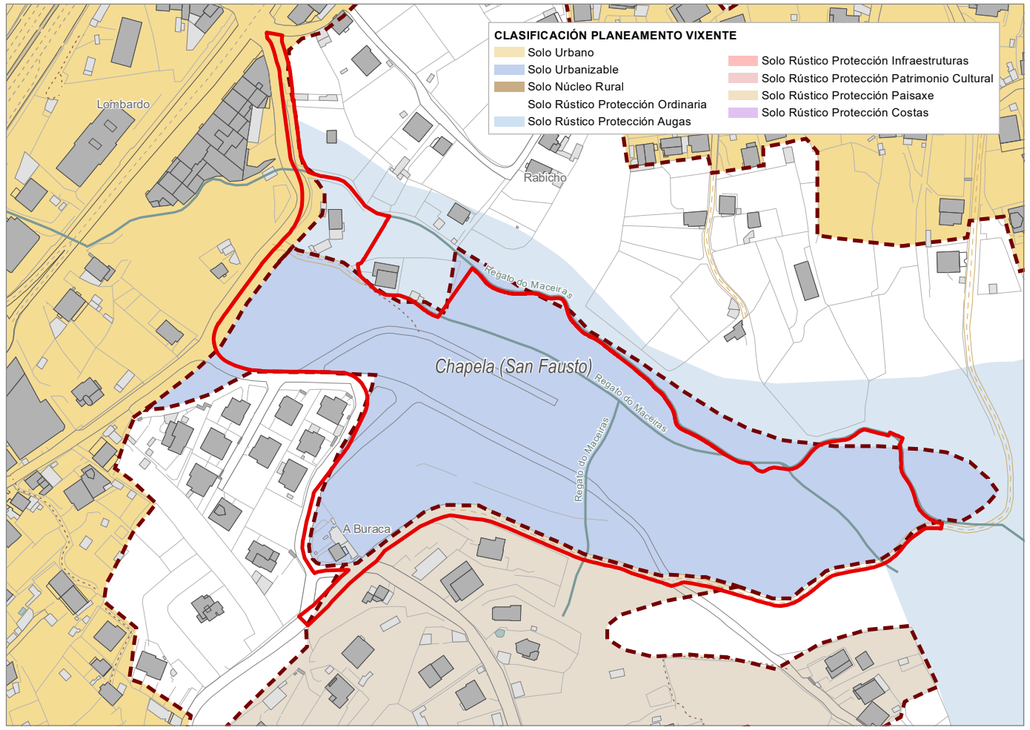

Ámbito da MP sobre a trasposición da planimetría das NSP

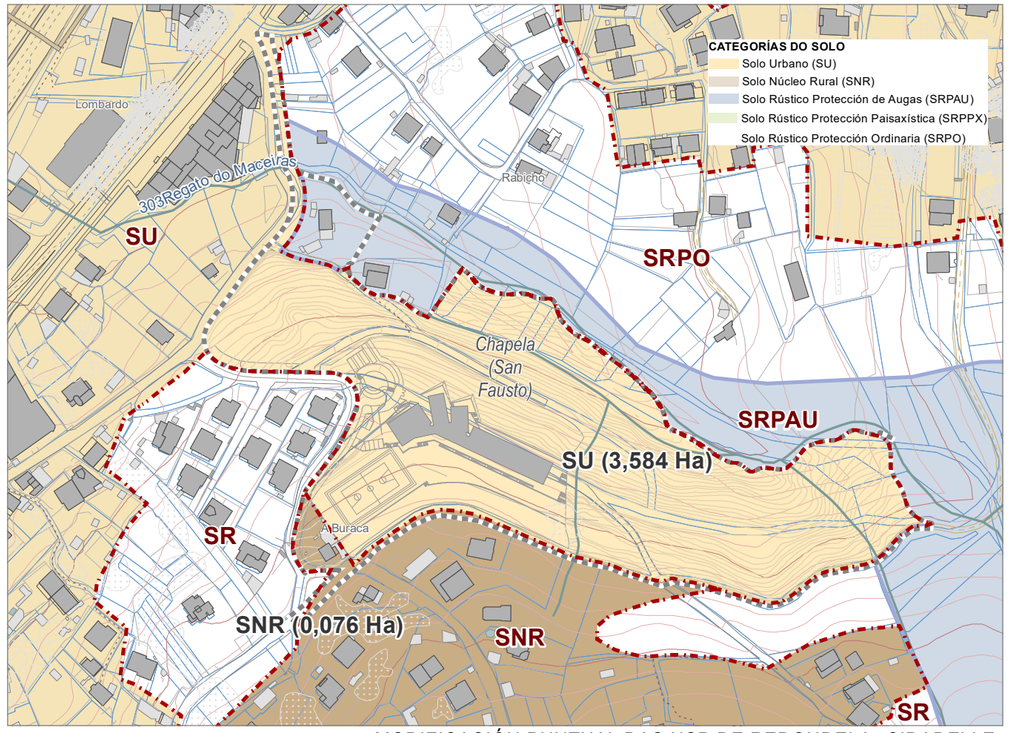

Proposta de Clasificación

MODIFICACIÓN PUNTUAL DAS NSP DE REDONDELA- CIDADELLE

DOCUMENTO DE ORDENACIÓN

Documento aprobado definitivamente por Orde de data 09/03/2021

O10. RESUMO EXECUTIVO

CONCELLO DE REDONDELA

Arquitecta: María Ríos Carballeira nº COAC 53014-1
Colabora: Daniel Vázquez Añel

1:3.000 0 10 20 30 40 Metros

O10

Asinado por: RIVADULLA LOPEZ, SUSANA
Cargo: Xefa do Servizo de Urbanismo de Pontevedra. Sinatura de compulsa.
Data e hora: 30/06/2021 14:08:43
Motivo: AD por orde da conselleira de MATV do 09.03.2021 coas súas condicións

ilidación: 42FHNCM47X6AWE29DG2J9Y5KG | Corrección: https://redondela.sedelectronica.gal/
ycripción no rexistro electrónicamente desde a plataforma xestiona esPublico | Páxina 15 a 17
Verificación: https://sede.xunta.gal/cve

ılidación: 42FHNCM47X6AWE29DG2J9Y5KG | Corrección: https://redondela.sedelectronica.gal/
ıvo asinado electronicamente desde a plataforma xestiona esPublico | Páxina 16 a 17
CVE: PsMrIVAD
Verificación: https://sede.xunta.gal/cve

Asinado por: RIVADULLA LOPEZ, SUSANA
Cargo: Xefa do Servizo de Urbanismo de Pontevedra. Sinatura de compulsa.
Data e hora: 30/06/2021 14:08:43
Motivo: AD por orde da conselleira de MATV do 09.03.2021 coas súas condicións

CRÉDITOS

mRc
María Ríos Carballeira
arquitecta COAC 53014-1

Rúa Poboadores 35 baixo
Vigo 36202
630 76 28 01
mrioscarballeira@gmail.com

A dirección xeral de dos traballos para a Modificación Puntual das Normas Subsidiarias de Ordenación Municipal do Concello de Redondela, foi efectuada polo despacho de arquitectura e urbanismo de María Ríos Carballeira, arquitecta colexiada COAC 53014-1, coa colaboración de Daniel Vázquez Añel (arquitecto) e Sergio Pereira Ibáñez (antropólogo)

O documento da modificación puntual foi aprobado definitivamente por Orde de data 09/03/2021 da conselleira de Medio Ambiente, Territorio e Vivenda con inclusión das correccións indicadas no punto III.2documentos contén unicamente os cambios solicitados, na Documento aprobado definitivamente por Orde de data 09/03/2021 da conselleira de Medio Ambiente, Territorio e Vivenda con inclusión das correccións indicadas no punto III.2, e a presente versión contén unicamente os cambios citados na mesma.

E para que así conste ós efectos oportunos, asino a presente:
En Vigo a 18 de xuño de 2021

María Ríos Carballeira, arquitecta

Asinado por: RIVADULLA LOPEZ, SUSANA
Cargo: Xefa do Servizo de Urbanismo de Pontevedra. Sinatura de compulsa.
Data e hora: 30/06/2021 14:08:43
Motivo: AD por orde da conselleira de MATV do 09.03.2021 coas súas condicións

lidación: 42FHNCM47X6AWE29DG2J9Y5KG | Corrección: https://redondela.sedelectronica.gal/
ción electrónicamente desde a plataforma xestiona esPublico | Páxina 17 a 17
Verificación: https://sede.xunta.gal/cve